



Общество с ограниченной ответственностью
«ФлагманИнжиниринг» (ООО ФлагманИнжиниринг)
153000, Иваново, ул. Большая Воробьевская, д.4
Тел.: 8 (800) 250-59-37, e-mail: gurza.77@bk.ru



Проект межевания территории расположенной в южной части г. Юрьев-Польский в районе ул. Свободы, в границах кадастровых кварталов 33:04:010160 и 33:04:062301

Основная часть
Текстовая часть
2-11/2021-ПМТ-ТЧ

Изм.	№ док.	Подп.	Дата

2021 г.



Общество с ограниченной ответственностью
«ФлагманИнжиниринг» (ООО ФлагманИнжиниринг)
153000, Иваново, ул. Большая Воробьевская, д.4
Тел.: 8 (800) 250-59-37, e-mail: gurza.77@bk.ru

Проект межевания территории расположенной в южной части г. Юрьев-Польский в районе ул. Свободы, в границах кадастровых кварталов 33:04:010160 и 33:04:062301

Основная часть

Текстовая часть

2-11/2021-ПМТ-ТЧ

Директор

Соловьёв А.В.

Главный инженер проекта

Соловьёв А.В.

Изм.	№ док.	Подп.	Дата

2021 г.

Согласовано

Взам. инв. №

Подп. и дата

Инв. № подл.

Состав проекта


Обозначение	Наименование	Листов
Основная часть		
2-11/2021-ППТ-ГЧ	Чертеж планировки территории, М 1:1000	1
2-11/2021-ПМТ-ГЧ	Чертеж межевания территории, М 1:1000	1
2-11/2021-ППТ-ТЧ	Проект планировки территории	31
2-11/2021-ПМТ-ТЧ	Проект межевания территории	50
Материалы по обоснованию		
2-11/2021-ППТ-ГЧ	Карта планировочной структуры территории города. М 1:1000	1
2-11/2021-ППТ-ГЧ	Чертеж с отображением существующих земельных участков, зон с особыми условиями использования территорий, существующих объектов капитального строительства. М 1:1000	1
2-11/2021-ППТ-ГЧ	Разбивочный чертеж красных линий. М 1:1000	1
2-11/2021-ППТ-ГЧ	Схема организации улично-дорожной сети, движения транспорта и пешеходов. М 1:1000	1
2-11/2021-ППТ-ГЧ	Схема размещения инженерных сетей и сооружений. Водоснабжение. М 1:1000	1
2-11/2021-ППТ-ГЧ	Схема размещения инженерных сетей и сооружений. Газоснабжение. М 1:1000	1
2-11/2021-ППТ-ГЧ	Схема размещения инженерных сетей и сооружений. Электроснабжение. М 1:1000	1
2-11/2021-ППТ-ГЧ	Чертеж планировки территории с обозначением красных линий. М 1:1000. Поперечные профили улиц 1,2,3,4,5,6,7,8. М 1:100	1
2-11/2021-ПМТ-ГЧ	Схема использования и состояния территории в период подготовки проекта межевания. М 1:1000	1

Согласовано

Взам. инв. №

Подп. и дата

Инв. № подл.

Шифр: 2-11/2021-ПМТ-ТЧ					
Изм.	Кол.уч	Лист	№док.	Подпись	Дата
Разработал		Иванова ЕА			12.21
Нач. отдела		Соловьева ОЕ			12.21
ГИП		Соловьёв АВ			12.21
Состав проекта			Стадия	Лист	Листов
			П	1	1
			 ФлагманИнжиниринг		

Обозначение	Наименование	Листов
2-11/2021-ППТ-ТЧ	Проект планировки территории	47
2-11/2021-ПМТ-ТЧ	Проект межевания территории	10

Инв. № подл.	Подп. и дата	Взам. инв. №					Лист
			Шифр: 2-11/2021-ПМТ-ТЧ				
Изм.	Кол.уч	Лист	№ док.	Подпись	Дата		

Содержание тома


Обозначение	Наименование	Примечание
2-11/2021-ПМТ-ТЧ	Текстовые материалы	
	Проект межевания территории	
	Графические материалы	
2-11/2021-ПМТ-ГЧ	Чертеж межевания территории. М 1:1000	

Согласовано

Взам. инв. №

Подп. и дата

Инв. № подл.

						Шифр: 2-11/2021-ПМТ-ТЧ			
Изм.	Кол.уч	Лист	№док.	Подпись	Дата				
Разработал		Иванова ЕА			12.21	Содержание тома	Стадия	Лист	Листов
							П	1	1
Нач. отдела		Соловьева ОЕ			12.21		 ФлагманИнжиніринг		
ГИП		Соловьев АВ			12.21				

Справка главного инженера проекта

Проект планировки и проект межевания территории расположенной в южной части г. Юрьев-Польский в районе ул. Свободы, в границах кадастровых кварталов 33:04:010160 и 33:04:062301.

Разработан на основании муниципального контракта №40 от 13.08.2021 г. по разработке проекта планировки, в том числе в его составе проекта межевания территории с выполнением отчета об инженерно-геодезических изысканий, общей площадью 27,0 га, а также Постановления Администрации муниципального образования Юрьев-Польский район №804 от 30.06.2021 г. «О подготовке документации по планировке территории в южной части г. Юрьев-Польский в районе ул. Свободы».

Проект разработан в соответствии с действующим законодательством РФ, с соблюдением градостроительных, экологических, санитарно-гигиенических и противопожарных требований действующих строительных норм и правил.

Главный инженер проекта

Соловьёв А.В.

Согласовано			
	Инд. № подл.		
	Подп. и дата		
	Взам. инв. №		

Содержание

1. Общее положение.....	7
2. Перечень и сведения о площади образуемых земельных участков, в том числе возможные способы их образования.....	9
3. Перечень и сведения о площади образуемых участков, которые будут отнесены к территориям общего пользования или имуществу общего пользования, в том числе в отношении которых предполагаются резервирование и (или) изъятие для государственных или муниципальных нужд.....	36
4. Вид разрешенного использования образуемых земельных участков.....	38
5. Целевое назначение лесов, вид (виды) разрешенного использования лесного участка, количественные и качественные характеристики лесного участка, сведения о нахождении лесного участка в границах особо защитных участков лесов.....	46
6. Сведения о границах территории, в отношении которой утвержден проект межевания, содержащие перечень координат характерных точек этих границ в системе координат, используемой для ведения единого государственного реестра недвижимости. Координаты характерных точек границ территории, в отношении которой утвержден проект межевания, определяются в соответствии с требованиями к точности определения координат характерных точек границ.....	47

Согласовано

Взам. инв. №

Подп. и дата

Инв. № подл.

Изм.	Кол.у	Лист	№док.	Подпись	Дата

Шифр: 2-11/2021-ПМТ-ТЧ

Лист

4

1. Общее положение

Подготовка проекта планировки и проекта межевания территории расположенной в южной части г. Юрьев-Польский в районе ул. Свободы, в границах кадастровых кварталов 33:04:010160 и 33:04:062301 осуществляется на основании муниципального контракта №40 от 13.08.2021 г., заключенному между Администрацией муниципального образования Юрьев-Польский район и Обществом с ограниченной ответственностью "ФлагманИнжиниринг", и в соответствии с техническим заданием, являющимся приложением №2 к указанному муниципальному контракту.

Подготовка проекта межевания территории осуществляется для:

- 1) Определение местоположения границ, образуемых земельных участков;
- 2) Установления, изменения, отмены красных линий для застроенных территорий, в границах которых не планируется размещение новых объектов капитального строительства, а также для установления, изменения, отмены красных линий в связи с образованием и (или) изменением земельного участка, расположенного в границах территории, применительно к которой не предусматривается осуществление деятельности по комплексному и устойчивому развитию территории, при условии, что такие установление, изменение, отмена влекут за собой исключительно изменение границ территории общего пользования.

Проект межевания направлен на достижение следующих целей:

- Обеспечение благоприятной среды и комфортности проживания населения, улучшение условий жизнедеятельности граждан, создание условий для устойчивого развития территории муниципального образования;
- Обеспечение реализации принятых документов территориального планирования, создание условий для планировки территорий муниципального образования;
- Регулирование использования земельных участков, эксплуатации зданий и сооружений на их территории, их строительные изменения на нормативной правовой основе;
- Обеспечение прав и законных интересов физических и юридических

Согласовано

Взам. инв. №

Подп. и дата

Инв. № подл.

Изм.	Кол.у	Лист	№док.	Подпись	Дата

Шифр: 2-11/2021-ПМТ-ТЧ

Лист

5

2. Перечень и сведения о площади образуемых земельных участков, в том числе возможные способы их образования

Проект планировки территории является основанием для разработки проекта межевания территории.

Территория, подлежащая межеванию, ограничена красными линиями, утверждаемыми в составе проекта планировки территории.

Проектом межевания определены площади, границы земельных участков, в том числе способы их образования.

Проектом предлагается образование 120 земельных участков. Сведения об образуемых участках и способах их образования представлены в таблице 1.

Таблица 1

Перечень и сведения о площади образуемых земельных участков, в том числе возможные способы образования

№ п/п	Кадастровый (условный) номер земельного участка	Площадь участка в соответствии с проектом межевания, кв.м.	Возможный способ образования земельного участка
1	:ЗУ1	900,0	Образование из земель, находящихся в государственной или муниципальной собственности
2	:ЗУ2	900,0	Образование из земель, находящихся в государственной или муниципальной собственности
3	:ЗУ3	900,0	Образование из земель, находящихся в государственной или муниципальной собственности
4	:ЗУ4	900,0	Образование из земель, находящихся в государственной или муниципальной собственности
5	:ЗУ5	900,0	Образование из земель, находящихся в государственной или муниципальной собственности
6	:ЗУ6	1199,0	Образование из земель, находящихся в государственной или муниципальной собственности
7	:ЗУ7	900,0	Образование из земель, находящихся в государственной или муниципальной собственности
8	:ЗУ8	900,0	Образование из земель, находящихся в государственной или муниципальной собственности

Согласовано

Взам. инв. №

Подп. и дата

Инв. № подл.

Изм.	Кол.у	Лист	№док.	Подпись	Дата
------	-------	------	-------	---------	------

Шифр: 2-11/2021-ПМТ-ТЧ

Лист

7

9	:ЗУ9	900,0	Образование из земель, находящихся в государственной или муниципальной собственности
10	:ЗУ10	900,0	Образование из земель, находящихся в государственной или муниципальной собственности
11	:ЗУ11	400,0	Образование из земель, находящихся в государственной или муниципальной собственности
12	:ЗУ12	400,0	Образование из земель, находящихся в государственной или муниципальной собственности
13	:ЗУ13	400,0	Образование из земель, находящихся в государственной или муниципальной собственности
14	:ЗУ14	400,0	Образование из земель, находящихся в государственной или муниципальной собственности
15	:ЗУ15	531,0	Образование из земель, находящихся в государственной или муниципальной собственности
16	:ЗУ16	400,0	Образование из земель, находящихся в государственной или муниципальной собственности
17	:ЗУ17	400,0	Образование из земель, находящихся в государственной или муниципальной собственности
18	:ЗУ18	400,0	Образование из земель, находящихся в государственной или муниципальной собственности
19	:ЗУ19	400,0	Образование из земель, находящихся в государственной или муниципальной собственности
20	:ЗУ20	400,0	Образование из земель, находящихся в государственной или муниципальной собственности
21	:ЗУ21	400,0	Образование из земель, находящихся в государственной или муниципальной собственности
22	:ЗУ22	400,0	Образование из земель, находящихся в государственной или муниципальной собственности
23	:ЗУ23	400,0	Образование из земель, находящихся в государственной или муниципальной собственности
24	:ЗУ24	536,0	Образование из земель, находящихся в государственной или муниципальной собственности
25	:ЗУ25	400,0	Образование из земель, находящихся в государственной или муниципальной собственности

Согласовано

Взам. инв. №

Подп. и дата

Инв. № подл.

Изм.	Кол.у	Лист	№док.	Подпись	Дата

Шифр: 2-11/2021-ПМТ-ТЧ

Лист

8

26	:ЗУ26	400,0	Образование из земель, находящихся в государственной или муниципальной собственности
27	:ЗУ27	400,0	Образование из земель, находящихся в государственной или муниципальной собственности
28	:ЗУ28	400,0	Образование из земель, находящихся в государственной или муниципальной собственности
29	:ЗУ29	400,0	Образование из земель, находящихся в государственной или муниципальной собственности
30	:ЗУ30	400,0	Образование из земель, находящихся в государственной или муниципальной собственности
31	:ЗУ31	400,0	Образование из земель, находящихся в государственной или муниципальной собственности
32	:ЗУ32	900,0	Образование из земель, находящихся в государственной или муниципальной собственности
33	:ЗУ33	900,0	Образование из земель, находящихся в государственной или муниципальной собственности
34	:ЗУ34	900,0	Образование из земель, находящихся в государственной или муниципальной собственности
35	:ЗУ35	900,0	Образование из земель, находящихся в государственной или муниципальной собственности
36	:ЗУ36	900,0	Образование из земель, находящихся в государственной или муниципальной собственности
37	:ЗУ37	900,0	Образование из земель, находящихся в государственной или муниципальной собственности
38	:ЗУ38	900,0	Образование из земель, находящихся в государственной или муниципальной собственности
39	:ЗУ39	900,0	Образование из земель, находящихся в государственной или муниципальной собственности
40	:ЗУ40	900,0	Образование из земель, находящихся в государственной или муниципальной собственности
41	:ЗУ41	900,0	Образование из земель, находящихся в государственной или муниципальной собственности
42	:ЗУ42	900,0	Образование из земель, находящихся в государственной или муниципальной собственности

Согласовано

Взам. инв. №

Подп. и дата

Инв. № подл.

Изм.	Кол.у	Лист	№док.	Подпись	Дата

Шифр: 2-11/2021-ПМТ-ТЧ

Лист

9

43	:ЗУ43	900,0	Образование из земель, находящихся в государственной или муниципальной собственности
44	:ЗУ44	900,0	Образование из земель, находящихся в государственной или муниципальной собственности
45	:ЗУ45	900,0	Образование из земель, находящихся в государственной или муниципальной собственности
46	:ЗУ46	900,0	Образование из земель, находящихся в государственной или муниципальной собственности
47	:ЗУ47	900,0	Образование из земель, находящихся в государственной или муниципальной собственности
48	:ЗУ48	900,0	Образование из земель, находящихся в государственной или муниципальной собственности
49	:ЗУ49	900,0	Образование из земель, находящихся в государственной или муниципальной собственности
50	:ЗУ50	900,0	Образование из земель, находящихся в государственной или муниципальной собственности
51	:ЗУ51	900,0	Образование из земель, находящихся в государственной или муниципальной собственности
52	:ЗУ52	900,0	Образование из земель, находящихся в государственной или муниципальной собственности
53	:ЗУ53	900,0	Образование из земель, находящихся в государственной или муниципальной собственности
54	:ЗУ54	900,0	Образование из земель, находящихся в государственной или муниципальной собственности
55	:ЗУ55	900,0	Образование из земель, находящихся в государственной или муниципальной собственности
56	:ЗУ56	900,0	Образование из земель, находящихся в государственной или муниципальной собственности
57	:ЗУ57	900,0	Образование из земель, находящихся в государственной или муниципальной собственности
58	:ЗУ58	900,0	Образование из земель, находящихся в государственной или муниципальной собственности
59	:ЗУ59	900,0	Образование из земель, находящихся в государственной или муниципальной собственности

Согласовано

Взам. инв. №

Подп. и дата

Инв. № подл.

Изм.	Кол.у	Лист	№ док.	Подпись	Дата

Шифр: 2-11/2021-ПМТ-ТЧ

Лист

10

60	:ЗУ60	900,0	Образование из земель, находящихся в государственной или муниципальной собственности
61	:ЗУ61	900,0	Образование из земель, находящихся в государственной или муниципальной собственности
62	:ЗУ62	900,0	Образование из земель, находящихся в государственной или муниципальной собственности
63	:ЗУ63	900,0	Образование из земель, находящихся в государственной или муниципальной собственности
64	:ЗУ64	900,0	Образование из земель, находящихся в государственной или муниципальной собственности
65	:ЗУ65	900,0	Образование из земель, находящихся в государственной или муниципальной собственности
66	:ЗУ66	900,0	Образование из земель, находящихся в государственной или муниципальной собственности
67	:ЗУ67	900,0	Образование из земель, находящихся в государственной или муниципальной собственности
68	:ЗУ68	900,0	Образование из земель, находящихся в государственной или муниципальной собственности
69	:ЗУ69	900,0	Образование из земель, находящихся в государственной или муниципальной собственности
70	:ЗУ70	900,0	Образование из земель, находящихся в государственной или муниципальной собственности
71	:ЗУ71	900,0	Образование из земель, находящихся в государственной или муниципальной собственности
72	:ЗУ72	900,0	Образование из земель, находящихся в государственной или муниципальной собственности
73	:ЗУ73	900,0	Образование из земель, находящихся в государственной или муниципальной собственности
74	:ЗУ74	900,0	Образование из земель, находящихся в государственной или муниципальной собственности
75	:ЗУ75	900,0	Образование из земель, находящихся в государственной или муниципальной собственности
76	:ЗУ76	900,0	Образование из земель, находящихся в государственной или муниципальной собственности

Согласовано

Взам. инв. №

Подп. и дата

Инв. № подл.

Изм.	Кол.у	Лист	№док.	Подпись	Дата

Шифр: 2-11/2021-ПМТ-ТЧ

Лист

11

77	:ЗУ77	900,0	Образование из земель, находящихся в государственной или муниципальной собственности
78	:ЗУ78	900,0	Образование из земель, находящихся в государственной или муниципальной собственности
79	:ЗУ79	900,0	Образование из земель, находящихся в государственной или муниципальной собственности
80	:ЗУ80	900,0	Образование из земель, находящихся в государственной или муниципальной собственности
81	:ЗУ81	900,0	Образование из земель, находящихся в государственной или муниципальной собственности
82	:ЗУ82	900,0	Образование из земель, находящихся в государственной или муниципальной собственности
83	:ЗУ83	900,0	Образование из земель, находящихся в государственной или муниципальной собственности
84	:ЗУ84	900,0	Образование из земель, находящихся в государственной или муниципальной собственности
85	:ЗУ85	900,0	Образование из земель, находящихся в государственной или муниципальной собственности
86	:ЗУ86	900,0	Образование из земель, находящихся в государственной или муниципальной собственности
87	:ЗУ87	900,0	Образование из земель, находящихся в государственной или муниципальной собственности
88	:ЗУ88	900,0	Образование из земель, находящихся в государственной или муниципальной собственности
89	:ЗУ89	900,0	Образование из земель, находящихся в государственной или муниципальной собственности
90	:ЗУ90	900,0	Образование из земель, находящихся в государственной или муниципальной собственности
91	:ЗУ91	900,0	Образование из земель, находящихся в государственной или муниципальной собственности
92	:ЗУ92	900,0	Образование из земель, находящихся в государственной или муниципальной собственности
93	:ЗУ93	900,0	Образование из земель, находящихся в государственной или муниципальной собственности

Согласовано

Взам. инв. №

Подп. и дата

Инв. № подл.

Изм.	Кол.у	Лист	№док.	Подпись	Дата

Шифр: 2-11/2021-ПМТ-ТЧ

Лист

12

94	:ЗУ94	900,0	Образование из земель, находящихся в государственной или муниципальной собственности
95	:ЗУ95	900,0	Образование из земель, находящихся в государственной или муниципальной собственности
96	:ЗУ96	900,0	Образование из земель, находящихся в государственной или муниципальной собственности
97	:ЗУ97	900,0	Образование из земель, находящихся в государственной или муниципальной собственности
98	:ЗУ98	900,0	Образование из земель, находящихся в государственной или муниципальной собственности
99	:ЗУ99	900,0	Образование из земель, находящихся в государственной или муниципальной собственности
100	:ЗУ100	900,0	Образование из земель, находящихся в государственной или муниципальной собственности
101	:ЗУ101	900,0	Образование из земель, находящихся в государственной или муниципальной собственности
102	:ЗУ102	900,0	Образование из земель, находящихся в государственной или муниципальной собственности
103	:ЗУ103	900,0	Образование из земель, находящихся в государственной или муниципальной собственности
104	:ЗУ104	1800,0	Образование из земель, находящихся в государственной или муниципальной собственности
105	:ЗУ105	3596,0	Образование из земель, находящихся в государственной или муниципальной собственности
106	:ЗУ106	4635,0	Образование из земель, находящихся в государственной или муниципальной собственности
107	:ЗУ107	4626,0	Образование из земель, находящихся в государственной или муниципальной собственности
108	:ЗУ108	6072,0	Образование из земель, находящихся в государственной или муниципальной собственности
109	:ЗУ109	5136,0	Образование из земель, находящихся в государственной или муниципальной собственности
110	:ЗУ110	5136,0	Образование из земель, находящихся в государственной или муниципальной собственности

Согласовано

Взам. инв. №

Подп. и дата

Инв. № подл.

Изм.	Кол.у	Лист	№ док.	Подпись	Дата

Шифр: 2-11/2021-ПМТ-ТЧ

Лист

13

111	:ЗУ111	6604,0	Образование из земель, находящихся в государственной или муниципальной собственности
112	:ЗУ112	2509,0	Образование из земель, находящихся в государственной или муниципальной собственности
113	:ЗУ113	3730,0	Образование из земель, находящихся в государственной или муниципальной собственности
114	:ЗУ114	4985,0	Образование из земель, находящихся в государственной или муниципальной собственности
115	:ЗУ115	4499,0	Образование из земель, находящихся в государственной или муниципальной собственности
116	:ЗУ116	4433,0	Образование из земель, находящихся в государственной или муниципальной собственности
117	:ЗУ117	1265,0	Образование из земель, находящихся в государственной или муниципальной собственности
118	:ЗУ118	1508,0	Образование из земель, находящихся в государственной или муниципальной собственности
119	:ЗУ119	1261,0	Образование из земель, находящихся в государственной или муниципальной собственности
120	:ЗУ120	1019,0	Образование из земель, находящихся в государственной или муниципальной собственности

Каталог координат поворотных точек образуемых земельных участков

№ точка	Координаты	
	X, м	У, м
33:04:062301:ЗУ1		
1	230178,9	174327,58
2	230145,62	174328,41
3	230138,52	174302,84
4	230166,25	174300,68
5	230175,57	174307,09
1	230178,9	174327,58
33:04:062301:ЗУ2		
6	230137,49	174299,13
3	230138,52	174302,84
2	230145,62	174328,41
7	230110	174329,29
8	230104,19	174308,38
6	230137,49	174299,13
33:04:062301:ЗУ3		
6	230137,49	174299,13
8	230104,19	174308,38

Изм.	Кол.у	Лист	№ док.	Подпись	Дата	Шифр: 2-11/2021-ПМТ-ТЧ	Лист
							14

9	230097,18	174283,17
10	230128,3	174274,58
11	230131,23	174276,59
6	230137,49	174299,13
33:04:062301:3У4		
12	230077,09	174266,88
13	230043,85	174276,12
14	230036,87	174250,98
15	230070,11	174241,74
16	230072,51	174250,41
12	230077,09	174266,88
33:04:062301:3У5		
17	230084,07	174292,02
18	230050,83	174301,25
13	230043,85	174276,12
12	230077,09	174266,88
17	230084,07	174292,02
33:04:062301:3У6		
19	230058,98	174330,56
18	230050,83	174301,25
17	230084,07	174292,02
20	230094,54	174329,68
19	230058,98	174330,56
33:04:000000:3У7		
21	230023,42	174331,45
22	230017,59	174310,49
18	230050,83	174301,25
19	230058,98	174330,56
21	230023,42	174331,45
33:04:062301:3У8		
18	230050,83	174301,25
22	230017,59	174310,49
23	230010,61	174285,35
13	230043,85	174276,12
18	230050,83	174301,25
33:04:062301:3У9		
13	230043,85	174276,12
23	230010,61	174285,35
24	230003,62	174260,21
14	230036,87	174250,98
13	230043,85	174276,12
33:04:062301:3У10		
14	230036,87	174250,98
24	230003,62	174260,21
25	229996,64	174235,08
26	230029,88	174225,84
14	230036,87	174250,98
33:04:000000:3У11		
27	229964,89	174262,22
28	229960,21	174245,36
Согласовано		
Изм.		
Кол.у		
Лист		
№док.		
Подпись		
Дата		
Взам. инв. №		
Подп. и дата		
Инд. № подл.		
Шифр: 2-11/2021-ПМТ-ТЧ		
Лист		
15		

Согласовано

Инд. № подл.	Подп. и дата	Взам. инв. №						
			Изм.	Кол.у	Лист	№ док.	Подпись	Дата

29	229982,23	174239,24
30	229986,91	174256,1
27	229964,89	174262,22
33:04:000000:3Y12		
31	229969,57	174279,08
27	229964,89	174262,22
30	229986,91	174256,1
32	229991,6	174272,97
31	229969,57	174279,08
33:04:000000:3Y13		
33	229974,26	174295,95
31	229969,57	174279,08
32	229991,6	174272,97
34	229996,28	174289,83
33	229974,26	174295,95
33:04:000000:3Y14		
35	229978,94	174312,81
33	229974,26	174295,95
34	229996,28	174289,83
36	230000,97	174306,69
35	229978,94	174312,81
33:04:010160:3Y15		
36	230000,97	174306,69
37	230007,95	174331,83
38	229984,39	174332,42
35	229978,94	174312,81
36	230000,97	174306,69
33:04:010160:3Y16		
35	229978,94	174312,81
38	229984,39	174332,42
39	229960,84	174333,04
40	229956,92	174318,93
35	229978,94	174312,81
33:04:010160:3Y17		
40	229956,92	174318,93
41	229952,23	174302,06
33	229974,26	174295,95
35	229978,94	174312,81
40	229956,92	174318,93
33:04:010160:3Y18		
41	229952,23	174302,06
42	229947,55	174285,2
31	229969,57	174279,08
33	229974,26	174295,95
41	229952,23	174302,06
33:04:010160:3Y19		
42	229947,55	174285,2
43	229942,87	174268,34
27	229964,89	174262,22
31	229969,57	174279,08

Шифр: 2-11/2021-ПМТ-ТЧ

Лист

16

						19	
42						229947,55	174285,2
33:04:010160:3Y20							
43						229942,87	174268,34
44						229938,18	174251,48
28						229960,21	174245,36
27						229964,89	174262,22
43						229942,87	174268,34
33:04:010160:3Y21							
45						229907,22	174279,08
46						229902,4	174261,74
47						229923,81	174255,79
48						229928,63	174273,14
45						229907,22	174279,08
33:04:010160:3Y22							
49						229912,04	174296,43
45						229907,22	174279,08
48						229928,63	174273,14
50						229933,45	174290,48
49						229912,04	174296,43
33:04:010160:3Y23							
51						229916,85	174313,77
49						229912,04	174296,43
50						229933,45	174290,48
52						229938,27	174307,82
51						229916,85	174313,77
33:04:010160:3Y24							
53						229921,88	174334,07
51						229916,85	174313,77
52						229938,27	174307,82
54						229945,38	174333,45
53						229921,88	174334,07
33:04:010160:3Y25							
55						229899,59	174334,66
56						229895,44	174319,72
51						229916,85	174313,77
53						229921,88	174334,07
55						229899,59	174334,66
33:04:010160:3Y26							
56						229895,44	174319,72
57						229890,62	174302,38
49						229912,04	174296,43
51						229916,85	174313,77
56						229895,44	174319,72
33:04:010160:3Y27							
57						229890,62	174302,38
58						229885,81	174285,03
45						229907,22	174279,08
49						229912,04	174296,43
57						229890,62	174302,38
33:04:010160:3Y28							
Изм.						Кол.у	Лист
№ док.						Подпись	Дата
Шифр: 2-11/2021-ПМТ-ТЧ						Лист	
						17	

Согласовано

58	229885,81	174285,03
59	229880,99	174267,69
46	229902,4	174261,74
45	229907,22	174279,08
58	229885,81	174285,03
33:04:010160:3Y29		
60	229853,49	174299,48
61	229848,14	174280,21
62	229867,41	174274,85
63	229872,76	174294,12
60	229853,49	174299,48
33:04:010160:3Y30		
64	229858,85	174318,75
60	229853,49	174299,48
63	229872,76	174294,12
65	229878,12	174313,39
64	229858,85	174318,75
33:04:010160:3Y31		
66	229863,53	174335,61
64	229858,85	174318,75
65	229878,12	174313,39
67	229884,14	174335,07
66	229863,53	174335,61
33:04:010160:3Y32		
68	229876,81	174390,24
69	229895,03	174407,36
70	229870,38	174433,59
71	229852,16	174416,48
68	229876,81	174390,24
33:04:010160:3Y33		
69	229895,03	174407,36
72	229913,25	174424,47
73	229888,6	174450,71
70	229870,38	174433,59
69	229895,03	174407,36
33:04:010160:3Y34		
72	229913,25	174424,47
74	229931,47	174441,59
75	229906,82	174467,83
73	229888,6	174450,71
72	229913,25	174424,47
33:04:010160:3Y35		
74	229931,47	174441,59
76	229949,69	174458,71
77	229925,04	174484,95
75	229906,82	174467,83
74	229931,47	174441,59
33:04:010160:3Y36		
76	229949,69	174458,71
78	229967,91	174475,83
Изм. Кол.у Лист №доку. Подпись Дата		
Шифр: 2-11/2021-ПМТ-ТЧ		
Лист		
18		

79	229943,27	174502,06
77	229925,04	174484,95
76	229949,69	174458,71
33:04:010160:3Y37		
78	229967,91	174475,83
80	229986,14	174492,94
81	229961,49	174519,18
79	229943,27	174502,06
78	229967,91	174475,83
33:04:010160:3Y38		
80	229986,14	174492,94
82	230004,36	174510,06
83	229979,71	174536,3
81	229961,49	174519,18
80	229986,14	174492,94
33:04:010160:3Y39		
82	230004,36	174510,06
84	230022,58	174527,18
85	229997,93	174553,42
83	229979,71	174536,3
82	230004,36	174510,06
33:04:010160:3Y40		
86	230109,11	174531,54
87	230075,33	174549,3
88	230061,66	174536,45
89	230086,31	174510,21
90	230095,34	174518,7
86	230109,11	174531,54
33:04:010160:3Y41		
89	230086,31	174510,21
88	230061,66	174536,45
91	230043,44	174519,33
92	230068,08	174493,1
93	230077,11	174501,58
89	230086,31	174510,21
33:04:010160:3Y42		
92	230068,08	174493,1
91	230043,44	174519,33
94	230025,21	174502,22
95	230049,86	174475,98
92	230068,08	174493,1
33:04:010160:3Y43		
95	230049,86	174475,98
94	230025,21	174502,22
96	230006,99	174485,1
97	230031,64	174458,86
95	230049,86	174475,98
33:04:010160:3Y44		
97	230031,64	174458,86
96	230006,99	174485,1
Согласовано		
Изм.		
Кол.у		
Лист		
№док.		
Подпись		
Дата		
Взам. инв. №		
Подп. и дата		
Инв. № подл.		

Шифр: 2-11/2021-ПМТ-ТЧ

Лист

19

Согласовано

Изм.	Кол.у	Лист	№ док.	Подпись	Дата	Взам. инв. №	Подп. и дата	Инва. № подл.

98	229988,77	174467,98				
99	230013,42	174441,74				
100	230022,45	174450,23				
97	230031,64	174458,86				
33:04:010160:3Y45						
99	230013,42	174441,74				
98	229988,77	174467,98				
101	229970,55	174450,86				
102	229995,2	174424,63				
103	230004,23	174433,11				
99	230013,42	174441,74				
33:04:010160:3Y46						
102	229995,2	174424,63				
101	229970,55	174450,86				
104	229952,33	174433,75				
105	229976,98	174407,51				
102	229995,2	174424,63				
33:04:010160:3Y47						
105	229976,98	174407,51				
104	229952,33	174433,75				
106	229934,11	174416,63				
107	229958,76	174390,39				
105	229976,98	174407,51				
33:04:010160:3Y48						
107	229958,76	174390,39				
106	229934,11	174416,63				
108	229912,08	174395,93				
109	229924,01	174383,67				
110	229950,84	174382,95				
107	229958,76	174390,39				
33:04:010160:3Y49						
111	230010,66	174389,75				
112	229986,01	174415,99				
105	229976,98	174407,51				
113	229965,03	174396,28				
114	229977,63	174382,24				
115	230001,97	174381,59				
111	230010,66	174389,75				
33:04:010160:3Y50						
116	230028,88	174406,87				
103	230004,23	174433,11				
102	229995,2	174424,63				
112	229986,01	174415,99				
111	230010,66	174389,75				
116	230028,88	174406,87				
33:04:010160:3Y51						
117	230047,1	174423,99				
100	230022,45	174450,23				
99	230013,42	174441,74				
103	230004,23	174433,11				
Изм. Кол.у Лист № док. Подпись Дата						
Шифр: 2-11/2021-ПМТ-ТЧ						Лист
						20

Согласовано

Взам. инв. №

Подп. и дата

Инв. № подл.

Изм.	Кол.у	Лист	№док.	Подпись	Дата
33:04:000000:59					
131			230154,23		174447,8
130			230129,59		174474,04
133			230111,36		174456,92
134			230136,01		174430,68
135			230145,04		174439,17
131			230154,23		174447,8
33:04:000000:60					
134			230136,01		174430,68
133			230111,36		174456,92
136			230093,14		174439,8
137			230117,79		174413,56
138			230126,82		174422,05
134			230136,01		174430,68
33:04:000000:61					
137			230117,79		174413,56
136			230093,14		174439,8
139			230074,92		174422,69
140			230099,57		174396,45
141			230108,6		174404,93
137			230117,79		174413,56
33:04:000000:62					
140			230099,57		174396,45
139			230074,92		174422,69
142			230056,7		174405,57
143			230080,58		174379,49
140			230099,57		174396,45
33:04:062301:63					
144			230151,47		174395,81
138			230126,82		174422,05
137			230117,79		174413,56
141			230108,6		174404,93
145			230133,24		174378,69
144			230151,47		174395,81
33:04:062301:64					
146			230169,69		174412,93
135			230145,04		174439,17
134			230136,01		174430,68
138			230126,82		174422,05
144			230151,47		174395,81
146			230169,69		174412,93
33:04:062301:65					
147			230187,91		174430,05
132			230163,26		174456,28
131			230154,23		174447,8
135			230145,04		174439,17
146			230169,69		174412,93
147			230187,91		174430,05
33:04:062301:66					
148			230206,13		174447,16
Шифр: 2-11/2021-ПМТ-ТЧ					Лист
					22

						26	
165						230316,54	174422,26
33:04:062301:74							
166						230335,13	174435,06
167						230350,04	174445,3
168						230323,42	174473,76
169						230312,15	174463,17
170						230301,24	174452,93
166						230335,13	174435,06
33:04:062301:75							
167						230350,04	174445,3
171						230368,58	174458,05
172						230339,46	174488,83
173						230328,18	174478,24
168						230323,42	174473,76
167						230350,04	174445,3
33:04:062301:76							
171						230368,58	174458,05
174						230376,14	174463,26
175						230379,95	174478,04
176						230355,36	174503,77
177						230344,22	174493,3
172						230339,46	174488,83
171						230368,58	174458,05
33:04:062301:77							
173						230328,18	174478,24
172						230339,46	174488,83
177						230344,22	174493,3
178						230316,21	174523,11
179						230300,18	174508,05
173						230328,18	174478,24
33:04:062301:78							
169						230312,15	174463,17
168						230323,42	174473,76
173						230328,18	174478,24
179						230300,18	174508,05
180						230284,14	174492,98
169						230312,15	174463,17
33:04:062301:79							
170						230301,24	174452,93
169						230312,15	174463,17
180						230284,14	174492,98
181						230262,96	174473,11
170						230301,24	174452,93
33:04:062301:80							
182						230246,87	174534,98
183						230280,69	174517,21
184						230294,36	174530,05
185						230269,72	174556,29
186						230260,69	174547,81
182						230246,87	174534,98
Согласовано							
Взам. инв. №							
Инв. № подл.							
							Лист
							24

Согласовано

Взам. инв. №					
Подп. и дата					
Инв. № подл.					

205	230327,14	174659,63			
206	230308,92	174642,51			
198	230333,57	174616,28			
197	230342,6	174624,76			
201	230351,79	174633,39			
33:04:010160:89					
198	230333,57	174616,28			
206	230308,92	174642,51			
207	230290,7	174625,4			
195	230315,35	174599,16			
194	230324,38	174607,64			
198	230333,57	174616,28			
33:04:010160:90					
195	230315,35	174599,16			
207	230290,7	174625,4			
208	230272,48	174608,28			
192	230297,13	174582,04			
191	230306,16	174590,52			
195	230315,35	174599,16			
33:04:010160:91					
192	230297,13	174582,04			
208	230272,48	174608,28			
209	230254,26	174591,16			
189	230278,91	174564,92			
188	230287,94	174573,41			
192	230297,13	174582,04			
33:04:000000:92					
189	230278,91	174564,92			
209	230254,26	174591,16			
210	230236,04	174574,04			
186	230260,69	174547,81			
185	230269,72	174556,29			
189	230278,91	174564,92			
33:04:062301:93					
211	230213,25	174552,64			
182	230246,87	174534,98			
186	230260,69	174547,81			
210	230236,04	174574,04			
211	230213,25	174552,64			
33:04:010160:94					
212	230158,18	174528,34			
213	230169,11	174538,62			
214	230138,3	174571,41			
215	230122,2	174556,28			
216	230143,53	174536,07			
212	230158,18	174528,34			
33:04:010160:95					
213	230169,11	174538,62			
217	230183,69	174552,31			
218	230152,88	174585,11			
Изм.	Кол.у	Лист	№док.	Подпись	Дата

Шифр: 2-11/2021-ПМТ-ТЧ

Лист

26

Согласовано

Взам. инв. №

Подп. и дата

Инв. № подл.

214	230138,3	174571,41
213	230169,11	174538,62
33:04:010160:96		
217	230183,69	174552,31
219	230198,27	174566
220	230167,46	174598,8
218	230152,88	174585,11
217	230183,69	174552,31
33:04:010160:97		
219	230198,27	174566
221	230212,84	174579,7
222	230182,03	174612,49
220	230167,46	174598,8
219	230198,27	174566
33:04:010160:98		
221	230212,84	174579,7
223	230227,42	174593,39
224	230196,61	174626,19
222	230182,03	174612,49
221	230212,84	174579,7
33:04:010160:99		
223	230227,42	174593,39
225	230242	174607,09
226	230211,19	174639,88
224	230196,61	174626,19
223	230227,42	174593,39
33:04:010160:100		
225	230242	174607,09
227	230256,57	174620,78
228	230231,92	174647,02
229	230225,76	174653,58
226	230211,19	174639,88
225	230242	174607,09
33:04:010160:101		
230	230274,79	174637,9
231	230250,14	174664,13
228	230231,92	174647,02
227	230256,57	174620,78
230	230274,79	174637,9
33:04:010160:102		
232	230293,01	174655,01
233	230268,37	174681,25
231	230250,14	174664,13
230	230274,79	174637,9
232	230293,01	174655,01
33:04:010160:103		
234	230311,24	174672,13
235	230286,59	174698,37
233	230268,37	174681,25
232	230293,01	174655,01

Изм.	Кол.у	Лист	№док.	Подпись	Дата

Шифр: 2-11/2021-ПМТ-ТЧ

Лист

27

248	230450,08	174648,9
247	230431,37	174658,77
202	230408,25	174637,04
199	230385,47	174615,64
196	230367,25	174598,52
193	230349,03	174581,4
190	230330,81	174564,29
187	230312,59	174547,17
184	230294,36	174530,05
183	230280,69	174517,21
239	230244,25	174482,97
181	230262,96	174473,11
180	230284,14	174492,98
179	230300,18	174508,05
178	230316,21	174523,11
241	230327,56	174533,8
240	230415,64	174616,54
252	230436,07	174635,74
248	230450,08	174648,9

33:04:000000:110

246	230364,01	174694,27
245	230345,3	174704,14
234	230311,24	174672,13
232	230293,01	174655,01
230	230274,79	174637,9
227	230256,57	174620,78
225	230242	174607,09
223	230227,42	174593,39
221	230212,84	174579,7
219	230198,27	174566
217	230183,69	174552,31
213	230169,11	174538,62
212	230158,18	174528,34
238	230176,89	174518,48
211	230213,25	174552,64
210	230236,04	174574,04
209	230254,26	174591,16
208	230272,48	174608,28
207	230290,7	174625,4
206	230308,92	174642,51
205	230327,14	174659,63
204	230340,84	174672,5
246	230364,01	174694,27

33:04:000000:111

166	230335,13	174435,06
170	230301,24	174452,93
181	230262,96	174473,11
239	230244,25	174482,97
238	230176,89	174518,48
212	230158,18	174528,34

Согласовано

Взам. инв. №

Подп. и дата

Инв. № подл.

Изм.	Кол.у	Лист	№док.	Подпись	Дата

Шифр: 2-11/2021-ПМТ-ТЧ

Лист

29

216	230143,53	174536,07
256	230077,64	174570,8
257	230048,95	174601,35
237	230034,37	174587,65
236	230059,02	174561,41
87	230075,33	174549,3
86	230109,11	174531,54
124	230142,77	174513,86
126	230161,48	174504
125	230195,3	174486,23
149	230228,92	174468,57
151	230247,55	174458,63
150	230281,23	174440,87
165	230316,54	174422,26
166	230335,13	174435,06

33:04:062301:112

258	230161,02	174377,34
160	230177,18	174392,52
158	230197,41	174411,52
155	230215,62	174428,63
152	230233,83	174445,74
151	230247,55	174458,63
149	230228,92	174468,57
148	230206,13	174447,16
147	230187,91	174430,05
146	230169,69	174412,93
144	230151,47	174395,81
145	230133,24	174378,69
259	230132,62	174378,1
258	230161,02	174377,34

33:04:000000:113

260	230030,37	174380,83
142	230056,7	174405,57
139	230074,92	174422,69
136	230093,14	174439,8
133	230111,36	174456,92
130	230129,59	174474,04
127	230147,81	174491,16
126	230161,48	174504
124	230142,77	174513,86
123	230119,98	174492,46
122	230101,76	174475,34
120	230083,54	174458,22
118	230065,32	174441,11
117	230047,1	174423,99
116	230028,88	174406,87
111	230010,66	174389,75
115	230001,97	174381,59
260	230030,37	174380,83

33:04:010160:114

Согласовано

Взам. инв. №

Подп. и дата

Инв. № подл.

Изм.	Кол.у	Лист	№док.	Подпись	Дата

Шифр: 2-11/2021-ПМТ-ТЧ

Лист

30

261	229899,72	174384,32
108	229912,08	174395,93
106	229934,11	174416,63
104	229952,33	174433,75
101	229970,55	174450,86
98	229988,77	174467,98
96	230006,99	174485,1
94	230025,21	174502,22
91	230043,44	174519,33
88	230061,66	174536,45
87	230075,33	174549,3
236	230059,02	174561,41
84	230022,58	174527,18
82	230004,36	174510,06
80	229986,14	174492,94
78	229967,91	174475,83
76	229949,69	174458,71
74	229931,47	174441,59
72	229913,25	174424,47
69	229895,03	174407,36
68	229876,81	174390,24
262	229871,31	174385,07
261	229899,72	174384,32

33:04:000000:115

254	230233,87	174365,39
253	230247,87	174375,02
162	230212,14	174375,97
161	230192,34	174376,5
258	230161,02	174377,34
259	230132,62	174378,1
143	230080,58	174379,49
260	230030,37	174380,83
115	230001,97	174381,59
114	229977,63	174382,24
110	229950,84	174382,95
109	229924,01	174383,67
261	229899,72	174384,32
262	229871,31	174385,07
263	229797,8	174386,96
264	229787,39	174377,23
254	230233,87	174365,39

33:04:000000:116

1	230178,9	174327,58
255	230193	174337,28
265	229756,64	174348,51
266	229745,74	174338,33
66	229863,53	174335,61
67	229884,14	174335,07
55	229899,59	174334,66
53	229921,88	174334,07

Согласовано

Взам. инв. №

Подп. и дата

Инв. № подл.

Изм.	Кол.у	Лист	№док.	Подпись	Дата
------	-------	------	-------	---------	------

Шифр: 2-11/2021-ПМТ-ТЧ

Лист

31

						34
	54		229945,38		174333,45	
	39		229960,84		174333,04	
	38		229984,39		174332,42	
	37		230007,95		174331,83	
	21		230023,42		174331,45	
	19		230058,98		174330,56	
	20		230094,54		174329,68	
	7		230110		174329,29	
	2		230145,62		174328,41	
	1		230178,9		174327,58	
33:04:062301:117						
	267		230086,88		174246,09	
	9		230097,18		174283,17	
	8		230104,19		174308,38	
	7		230110		174329,29	
	20		230094,54		174329,68	
	17		230084,07		174292,02	
	12		230077,09		174266,88	
	16		230072,51		174250,41	
	267		230086,88		174246,09	
33:04:000000:118						
	268		229995,96		174232,62	
	25		229996,64		174235,08	
	24		230003,62		174260,21	
	23		230010,61		174285,35	
	22		230017,59		174310,49	
	21		230023,42		174331,45	
	37		230007,95		174331,83	
	36		230000,97		174306,69	
	34		229996,28		174289,83	
	32		229991,6		174272,97	
	30		229986,91		174256,1	
	29		229982,23		174239,24	
	269		229981,59		174236,94	
	268		229995,96		174232,62	
33:04:010160:119						
	270		229937,8		174250,11	
	44		229938,18		174251,48	
	43		229942,87		174268,34	
	42		229947,55		174285,2	
	41		229952,23		174302,06	
	40		229956,92		174318,93	
	39		229960,84		174333,04	
	54		229945,38		174333,45	
	52		229938,27		174307,82	
	50		229933,45		174290,48	
	48		229928,63		174273,14	
	47		229923,81		174255,79	
	271		229923,43		174254,43	
	270		229937,8		174250,11	
Согласовано						
Взам. инв. №						
Подп. и дата						
Инв. № подл.						
	Изм.	Кол.у	Лист	№док.	Подпись	Дата
Шифр: 2-11/2021-ПМТ-ТЧ						Лист
						32

33:04:010160:120

272	229880,86	174267,23
59	229880,99	174267,69
58	229885,81	174285,03
57	229890,62	174302,38
56	229895,44	174319,72
55	229899,59	174334,66
67	229884,14	174335,07
65	229878,12	174313,39
63	229872,76	174294,12
62	229867,41	174274,85
273	229866,49	174271,55
272	229880,86	174267,23

Согласовано

Взам. инв. №

Подп. и дата

Инв. № подл.

Изм.	Кол.у	Лист	№док.	Подпись	Дата

Шифр: 2-11/2021-ПМТ-ТЧ

Лист

33

3. Перечень и сведения о площади образуемых участков, которые будут отнесены к территориям общего пользования или имуществу общего пользования, в том числе в отношении которых предполагаются резервирование и (или) изъятие для государственных или муниципальных нужд

Таблица 2

Земельные участки и земли, которые будут относиться к территориям общего пользования

№ п/п	Параметры	Площадь, га
	Из общей площади проекта планировки территории общего пользования	14,1
1	Зеленые насаждения общего пользования	11,4
2	Улицы, дороги, проезды, площади	2,3
3	Прочие территории общего пользования	0,4

Таблица 3

Экспликация образуемых земельных участков и земель, которые будут относиться к территориям общего пользования

№ п/п	Кадастровый (условный) номер земельного участка	Площадь участка в соответствии с проектом межевания, кв.м.	Возможный способ образования земельного участка
1	:ЗУ107	4626,0	Образование из земель, находящихся в государственной или муниципальной собственности
2	:ЗУ108	6072,0	Образование из земель, находящихся в государственной или муниципальной собственности
3	:ЗУ1109	5136,0	Образование из земель, находящихся в государственной или муниципальной собственности
4	:ЗУ110	5136,0	Образование из земель, находящихся в государственной или муниципальной собственности
5	:ЗУ111	6604,0	Образование из земель, находящихся в государственной или муниципальной собственности

Согласовано

Взам. инв. №

Подп. и дата

Инв. № подл.

Изм.	Кол.у	Лист	№ док.	Подпись	Дата

Шифр: 2-11/2021-ПМТ-ТЧ

Лист

34

6	:ЗУ112	2509,0	Образование из земель, находящихся в государственной или муниципальной собственности
7	:ЗУ113	3730,0	Образование из земель, находящихся в государственной или муниципальной собственности
8	:ЗУ114	4985,0	Образование из земель, находящихся в государственной или муниципальной собственности
9	:ЗУ115	4499,0	Образование из земель, находящихся в государственной или муниципальной собственности
10	:ЗУ116	4433,0	Образование из земель, находящихся в государственной или муниципальной собственности
11	:ЗУ117	1265,0	Образование из земель, находящихся в государственной или муниципальной собственности
12	:ЗУ118	1508,0	Образование из земель, находящихся в государственной или муниципальной собственности
13	:ЗУ119	1261,0	Образование из земель, находящихся в государственной или муниципальной собственности
14	:ЗУ120	1019,0	Образование из земель, находящихся в государственной или муниципальной собственности

Проектом межевания территории расположенной в южной части г. Юрьев-Польский в районе ул. Свободы, в границах кадастровых кварталов 33:04:010160 и 33:04:062301 не предусмотрено изъятие земельных участков для государственных нужд.

Согласовано

Взам. инв. №

Подп. и дата

Инв. № подл.

Изм.	Кол.у	Лист	№док.	Подпись	Дата

Шифр: 2-11/2021-ПМТ-ТЧ

Лист

35

4. Вид разрешенного использования образуемых земельных участков

Вид разрешенного использования земельных участков установлен согласно приказу Федеральной службы государственной регистрации, кадастра и картографии (Росреестр) №П/0412 от 10.11.2020г «Об утверждении классификатора видов разрешенного использования земельных участков».

Таблица 4

Вид разрешенного использования образуемых земельных участков

№ п/п	Кадастровый (условный) номер земельного участка	Вид разрешенного использования	Код (числовое обозначение) вида разрешенного использования	Категория земель
1	:ЗУ1	Для индивидуального жилищного строительства	2.1	Земли населенных пунктов
2	:ЗУ2	Для индивидуального жилищного строительства	2.1	Земли населенных пунктов
3	:ЗУ3	Для индивидуального жилищного строительства	2.1	Земли населенных пунктов
4	:ЗУ4	Для индивидуального жилищного строительства	2.1	Земли населенных пунктов
5	:ЗУ5	Для индивидуального жилищного строительства	2.1	Земли населенных пунктов
6	:ЗУ6	Для индивидуального жилищного строительства	2.1	Земли населенных пунктов
7	:ЗУ7	Для индивидуального жилищного строительства	2.1	Земли населенных пунктов
8	:ЗУ8	Для индивидуального жилищного строительства	2.1	Земли населенных пунктов
9	:ЗУ9	Для индивидуального жилищного строительства	2.1	Земли населенных пунктов
10	:ЗУ10	Для индивидуального жилищного строительства	2.1	Земли населенных пунктов
11	:ЗУ11	Блокированная жилая застройка	2.3	Земли населенных пунктов

Согласовано

Взам. инв. №

Подп. и дата

Инв. № подл.

Изм.	Кол.у	Лист	№док.	Подпись	Дата

Шифр: 2-11/2021-ПМТ-ТЧ

Лист

36

12	:ЗУ12	Блокированная жилая застройка	2.3	Земли населенных пунктов
13	:ЗУ13	Блокированная жилая застройка	2.3	Земли населенных пунктов
14	:ЗУ14	Блокированная жилая застройка	2.3	Земли населенных пунктов
15	:ЗУ15	Блокированная жилая застройка	2.3	Земли населенных пунктов
16	:ЗУ16	Блокированная жилая застройка	2.3	Земли населенных пунктов
17	:ЗУ17	Блокированная жилая застройка	2.3	Земли населенных пунктов
18	:ЗУ18	Блокированная жилая застройка	2.3	Земли населенных пунктов
19	:ЗУ19	Блокированная жилая застройка	2.3	Земли населенных пунктов
20	:ЗУ20	Блокированная жилая застройка	2.3	Земли населенных пунктов
21	:ЗУ21	Блокированная жилая застройка	2.3	Земли населенных пунктов
22	:ЗУ22	Блокированная жилая застройка	2.3	Земли населенных пунктов
23	:ЗУ23	Блокированная жилая застройка	2.3	Земли населенных пунктов
24	:ЗУ24	Блокированная жилая застройка	2.3	Земли населенных пунктов
25	:ЗУ25	Блокированная жилая застройка	2.3	Земли населенных пунктов
26	:ЗУ26	Блокированная жилая застройка	2.3	Земли населенных пунктов
27	:ЗУ27	Блокированная жилая застройка	2.3	Земли населенных пунктов
28	:ЗУ28	Блокированная жилая застройка	2.3	Земли населенных пунктов

Согласовано

Взам. инв. №

Подп. и дата

Инв. № подл.

Изм.	Кол.у	Лист	№ док.	Подпись	Дата

Шифр: 2-11/2021-ПМТ-ТЧ

Лист

37

29	:ЗУ29	Блокированная жилая застройка	2.3	Земли населенных пунктов
30	:ЗУ30	Блокированная жилая застройка	2.3	Земли населенных пунктов
31	:ЗУ31	Блокированная жилая застройка	2.3	Земли населенных пунктов
32	:ЗУ32	Для индивидуального жилищного строительства	2.1	Земли населенных пунктов
33	:ЗУ33	Для индивидуального жилищного строительства	2.1	Земли населенных пунктов
34	:ЗУ34	Для индивидуального жилищного строительства	2.1	Земли населенных пунктов
35	:ЗУ35	Для индивидуального жилищного строительства	2.1	Земли населенных пунктов
36	:ЗУ36	Для индивидуального жилищного строительства	2.1	Земли населенных пунктов
37	:ЗУ37	Для индивидуального жилищного строительства	2.1	Земли населенных пунктов
38	:ЗУ38	Для индивидуального жилищного строительства	2.1	Земли населенных пунктов
39	:ЗУ39	Для индивидуального жилищного строительства	2.1	Земли населенных пунктов
40	:ЗУ40	Для индивидуального жилищного строительства	2.1	Земли населенных пунктов
41	:ЗУ41	Для индивидуального жилищного строительства	2.1	Земли населенных пунктов
42	:ЗУ42	Для индивидуального жилищного строительства	2.1	Земли населенных пунктов
43	:ЗУ43	Для индивидуального жилищного строительства	2.1	Земли населенных пунктов
44	:ЗУ44	Для индивидуального жилищного строительства	2.1	Земли населенных пунктов
45	:ЗУ45	Для индивидуального жилищного строительства	2.1	Земли населенных пунктов

Согласовано

Взам. инв. №

Подп. и дата

Инв. № подл.

Изм.	Кол.у	Лист	№ док.	Подпись	Дата

Шифр: 2-11/2021-ПМТ-ТЧ

Лист

38

46	:ЗУ46	Для индивидуального жилищного строительства	2.1	Земли населенных пунктов
47	:ЗУ47	Для индивидуального жилищного строительства	2.1	Земли населенных пунктов
48	:ЗУ48	Для индивидуального жилищного строительства	2.1	Земли населенных пунктов
49	:ЗУ49	Для индивидуального жилищного строительства	2.1	Земли населенных пунктов
50	:ЗУ50	Для индивидуального жилищного строительства	2.1	Земли населенных пунктов
51	:ЗУ51	Для индивидуального жилищного строительства	2.1	Земли населенных пунктов
52	:ЗУ52	Для индивидуального жилищного строительства	2.1	Земли населенных пунктов
53	:ЗУ53	Для индивидуального жилищного строительства	2.1	Земли населенных пунктов
54	:ЗУ54	Для индивидуального жилищного строительства	2.1	Земли населенных пунктов
55	:ЗУ55	Для индивидуального жилищного строительства	2.1	Земли населенных пунктов
56	:ЗУ56	Для индивидуального жилищного строительства	2.1	Земли населенных пунктов
57	:ЗУ57	Для индивидуального жилищного строительства	2.1	Земли населенных пунктов
58	:ЗУ58	Для индивидуального жилищного строительства	2.1	Земли населенных пунктов
59	:ЗУ59	Для индивидуального жилищного строительства	2.1	Земли населенных пунктов
60	:ЗУ60	Для индивидуального жилищного строительства	2.1	Земли населенных пунктов
61	:ЗУ61	Для индивидуального жилищного строительства	2.1	Земли населенных пунктов
62	:ЗУ62	Для индивидуального жилищного строительства	2.1	Земли населенных пунктов

Согласовано

Взам. инв. №

Подп. и дата

Инв. № подл.

Изм.	Кол.у	Лист	№док.	Подпись	Дата

Шифр: 2-11/2021-ПМТ-ТЧ

Лист

39

63	:ЗУ63	Для индивидуального жилищного строительства	2.1	Земли населенных пунктов
64	:ЗУ64	Для индивидуального жилищного строительства	2.1	Земли населенных пунктов
65	:ЗУ65	Для индивидуального жилищного строительства	2.1	Земли населенных пунктов
66	:ЗУ66	Для индивидуального жилищного строительства	2.1	Земли населенных пунктов
67	:ЗУ67	Для индивидуального жилищного строительства	2.1	Земли населенных пунктов
68	:ЗУ68	Для индивидуального жилищного строительства	2.1	Земли населенных пунктов
69	:ЗУ69	Для индивидуального жилищного строительства	2.1	Земли населенных пунктов
70	:ЗУ70	Для индивидуального жилищного строительства	2.1	Земли населенных пунктов
71	:ЗУ71	Для индивидуального жилищного строительства	2.1	Земли населенных пунктов
72	:ЗУ72	Для индивидуального жилищного строительства	2.1	Земли населенных пунктов
73	:ЗУ73	Для индивидуального жилищного строительства	2.1	Земли населенных пунктов
74	:ЗУ74	Для индивидуального жилищного строительства	2.1	Земли населенных пунктов
75	:ЗУ75	Для индивидуального жилищного строительства	2.1	Земли населенных пунктов
76	:ЗУ76	Для индивидуального жилищного строительства	2.1	Земли населенных пунктов
77	:ЗУ77	Для индивидуального жилищного строительства	2.1	Земли населенных пунктов
78	:ЗУ78	Для индивидуального жилищного строительства	2.1	Земли населенных пунктов
79	:ЗУ79	Для индивидуального жилищного строительства	2.1	Земли населенных пунктов

Согласовано

Взам. инв. №

Подп. и дата

Инв. № подл.

Изм.	Кол.у	Лист	№док.	Подпись	Дата

Шифр: 2-11/2021-ПМТ-ТЧ

Лист

40

80	:ЗУ80	Для индивидуального жилищного строительства	2.1	Земли населенных пунктов
81	:ЗУ81	Для индивидуального жилищного строительства	2.1	Земли населенных пунктов
82	:ЗУ82	Для индивидуального жилищного строительства	2.1	Земли населенных пунктов
83	:ЗУ83	Для индивидуального жилищного строительства	2.1	Земли населенных пунктов
84	:ЗУ84	Для индивидуального жилищного строительства	2.1	Земли населенных пунктов
85	:ЗУ85	Для индивидуального жилищного строительства	2.1	Земли населенных пунктов
86	:ЗУ86	Для индивидуального жилищного строительства	2.1	Земли населенных пунктов
87	:ЗУ87	Для индивидуального жилищного строительства	2.1	Земли населенных пунктов
88	:ЗУ88	Для индивидуального жилищного строительства	2.1	Земли населенных пунктов
89	:ЗУ89	Для индивидуального жилищного строительства	2.1	Земли населенных пунктов
90	:ЗУ90	Для индивидуального жилищного строительства	2.1	Земли населенных пунктов
91	:ЗУ91	Для индивидуального жилищного строительства	2.1	Земли населенных пунктов
92	:ЗУ92	Для индивидуального жилищного строительства	2.1	Земли населенных пунктов
93	:ЗУ93	Для индивидуального жилищного строительства	2.1	Земли населенных пунктов
94	:ЗУ94	Для индивидуального жилищного строительства	2.1	Земли населенных пунктов
95	:ЗУ95	Для индивидуального жилищного строительства	2.1	Земли населенных пунктов
96	:ЗУ96	Для индивидуального жилищного строительства	2.1	Земли населенных пунктов

Согласовано

Взам. инв. №

Подп. и дата

Инв. № подл.

Изм.	Кол.у	Лист	№док.	Подпись	Дата

Шифр: 2-11/2021-ПМТ-ТЧ

Лист

41

97	:ЗУ97	Для индивидуального жилищного строительства	2.1	Земли населенных пунктов		
98	:ЗУ98	Для индивидуального жилищного строительства	2.1	Земли населенных пунктов		
99	:ЗУ99	Для индивидуального жилищного строительства	2.1	Земли населенных пунктов		
100	:ЗУ100	Для индивидуального жилищного строительства	2.1	Земли населенных пунктов		
101	:ЗУ101	Для индивидуального жилищного строительства	2.1	Земли населенных пунктов		
102	:ЗУ102	Для индивидуального жилищного строительства	2.1	Земли населенных пунктов		
103	:ЗУ103	Для индивидуального жилищного строительства	2.1	Земли населенных пунктов		
104	:ЗУ104	Магазины	4.4	Земли населенных пунктов		
105	:ЗУ105	Спорт	5.1	Земли населенных пунктов		
106	:ЗУ106	Коммунальное обслуживание	3.1	Земли населенных пунктов		
107	:ЗУ107	Земельные участки (территории) общего пользования	12.0	Земли населенных пунктов		
108	:ЗУ108	Земельные участки (территории) общего пользования	12.0	Земли населенных пунктов		
109	:ЗУ109	Земельные участки (территории) общего пользования	12.0	Земли населенных пунктов		
110	:ЗУ110	Земельные участки (территории) общего пользования	12.0	Земли населенных пунктов		
111	:ЗУ111	Земельные участки (территории) общего пользования	12.0	Земли населенных пунктов		
112	:ЗУ112	Земельные участки (территории) общего пользования	12.0	Земли населенных пунктов		
113	:ЗУ113	Земельные участки (территории) общего пользования	12.0	Земли населенных пунктов		
Шифр: 2-11/2021-ПМТ-ТЧ						
Изм.	Кол.у	Лист	№док.	Подпись	Дата	Лист
						42

114	:ЗУ114	Земельные участки (территории) общего пользования	12.0	Земли населенных пунктов
115	:ЗУ115	Земельные участки (территории) общего пользования	12.0	Земли населенных пунктов
116	:ЗУ116	Земельные участки (территории) общего пользования	12.0	Земли населенных пунктов
117	:ЗУ117	Земельные участки (территории) общего пользования	12.0	Земли населенных пунктов
118	:ЗУ118	Земельные участки (территории) общего пользования	12.0	Земли населенных пунктов
119	:ЗУ119	Земельные участки (территории) общего пользования	12.0	Земли населенных пунктов
120	:ЗУ120	Земельные участки (территории) общего пользования	12.0	Земли населенных пунктов

Согласовано

Взам. инв. №

Подп. и дата

Инв. № подл.

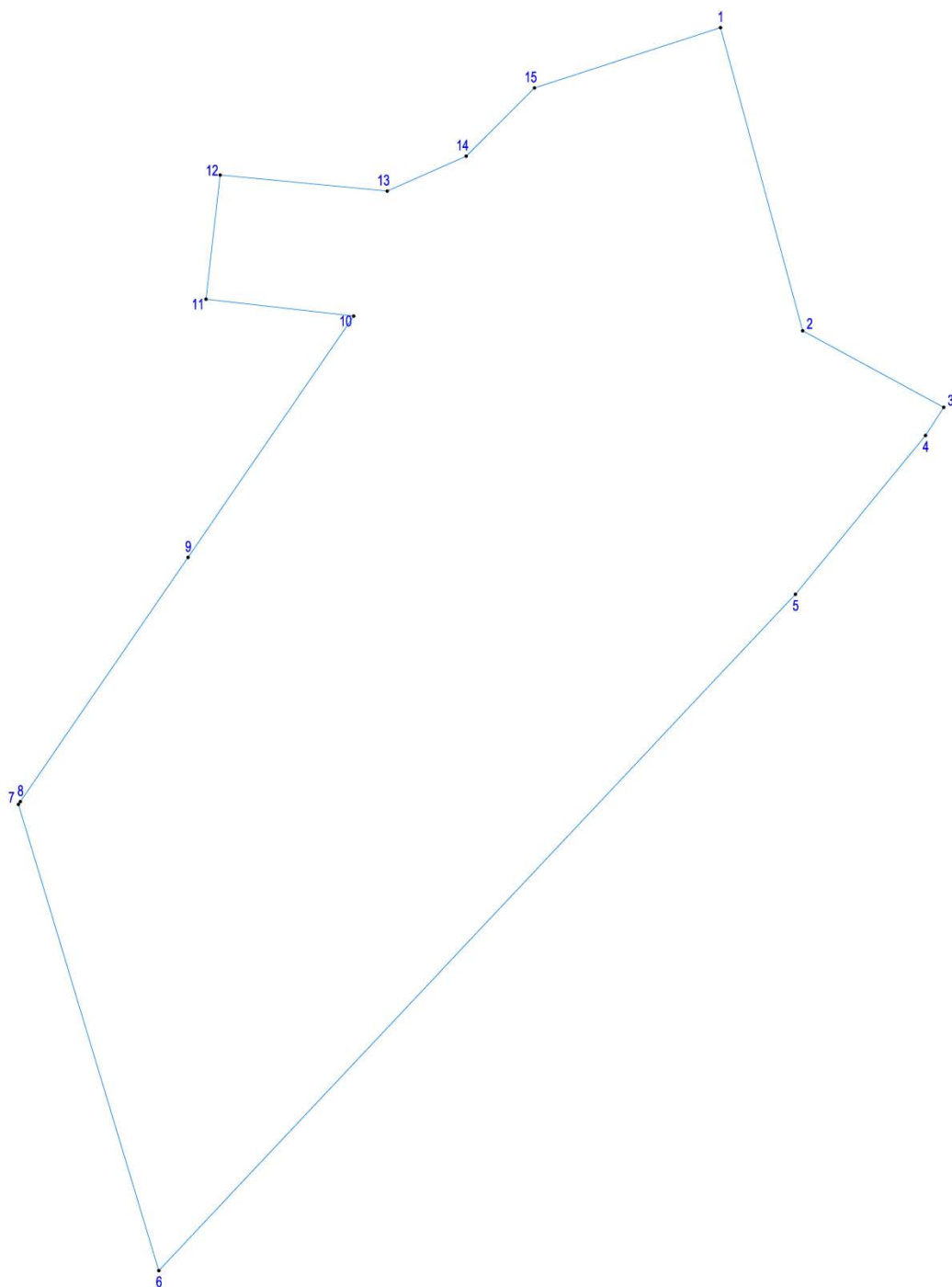
Изм.	Кол.у	Лист	№док.	Подпись	Дата

Шифр: 2-11/2021-ПМТ-ТЧ

Лист

43

6. Сведения о границах территории, в отношении которой утвержден проект межевания, содержащие перечень координат характерных точек этих границ в системе координат, используемой для ведения единого государственного реестра недвижимости. Координаты характерных точек границ территории, в отношении которой утвержден проект межевания, определяются в соответствии с требованиями к точности определения координат характерных точек границ



Согласовано

Взам. инв. №

Подп. и дата

Инв. № подл.

Изм.	Кол.у	Лист	№док.	Подпись	Дата

Шифр: 2-11/2021-ПМТ-ТЧ

Лист

45

№ пункта	X	Y
1	230593,34	174714,16
2	230378,88	174772,4
3	230324,6	174872,46
4	230304,7	174859,55
5	230192,35	174767,29
6	229713,64	174315,89
7	230043,61	174216,32
8	230045,6	174217,69
9	230218,48	174336,6
10	230389,27	174454,08
11	230401,23	174349,35
12	230489,06	174359,38
13	230477,69	174477,84
14	230502,39	174533,86
15	230550,74	174582,25
1	230593,34	174714,16

Площадь: 270 001 кв.м.

Согласовано

Взам. инв. №

Подп. и дата

Инв. № подл.

Изм.	Кол.у	Лист	№док.	Подпись	Дата

Шифр: 2-11/2021-ПМТ-ТЧ

Лист

46

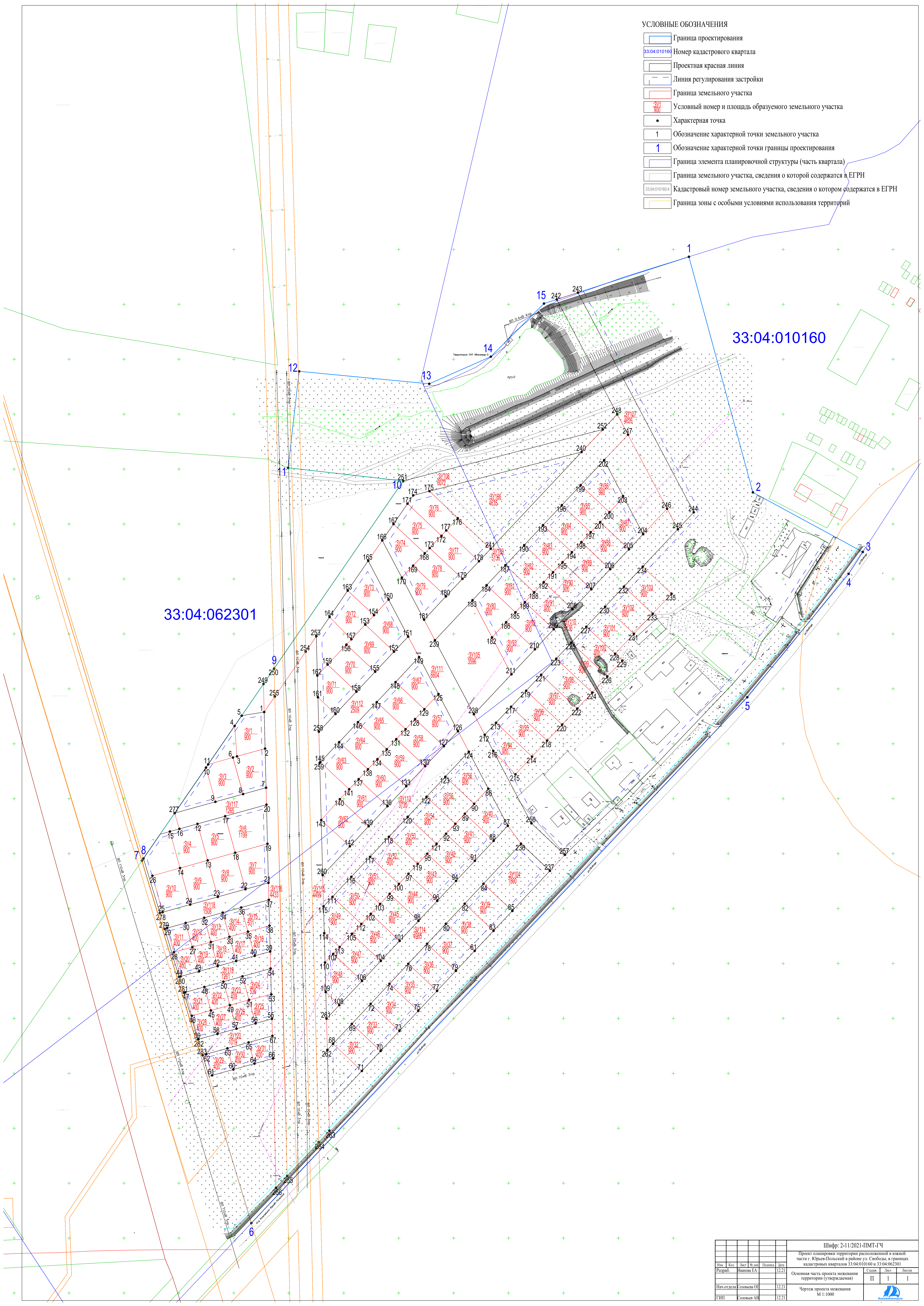


Графические материалы

Согласовано				
Инд. № подл.	Подп. и дата	Взам. инв. №		

УСЛОВНЫЕ ОБОЗНАЧЕНИЯ

- Граница проектирования
- Номер кадастрового квартала
- Проектная красная линия
- Линия регулирования застройки
- Граница земельного участка
- 3/71
800 Условный номер и площадь образуемого земельного участка
- Характерная точка
- 1 Обозначение характерной точки земельного участка
- 1 Обозначение характерной точки границы проектирования
- Граница элемента планировочной структуры (часть квартала)
- Граница земельного участка, сведения о которой содержатся в ЕГРН
- Кадастровый номер земельного участка, сведения о котором содержатся в ЕГРН
- Граница зоны с особыми условиями использования территорий



Шифр: 2-11/2021-ПМТ-ГЧ					Проект планировки территории расположенной в южной части г. Юрьев-Польский в районе ул. Свободы, в границах кадастровых кварталов 33:04:010160 и 33:04:062301			
Изм.	Кол.	Лист	№ изд.	Исполн.	Дата	Страна	Лист	Листов
Разраб.	Ильин	EA			12.21	Россия	1	1
Основная часть проекта межевания территории (утверждения)								
Нач. отдела	Соловьев	OE			12.21	Чертеж проекта межевания М 1:1000		
ГМП	Соловьев	AB			12.21			